

Nachhaltige Raumentwicklung 2014 – 2018: Modellvorhaben ARE für die Region Oberthurgau

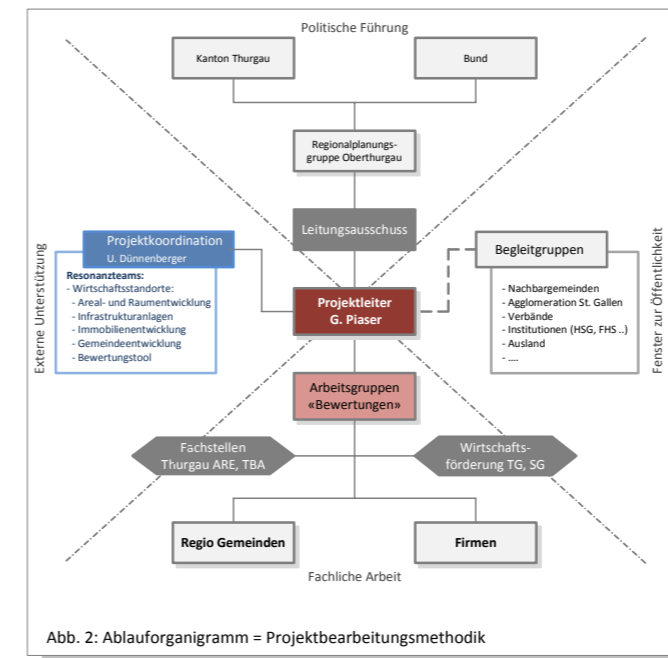


Abb. 2: Ablauforganigramm = Projektbearbeitungsmethodik

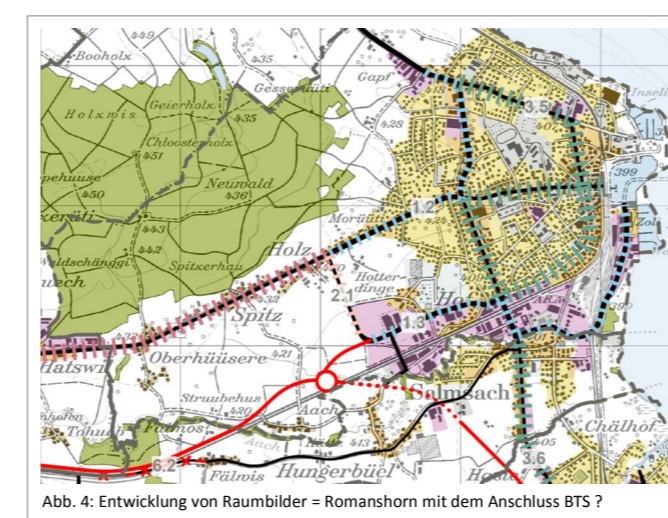


Abb. 4: Entwicklung von Raumbilder = Romanshorn mit dem Anschluss BTS ?

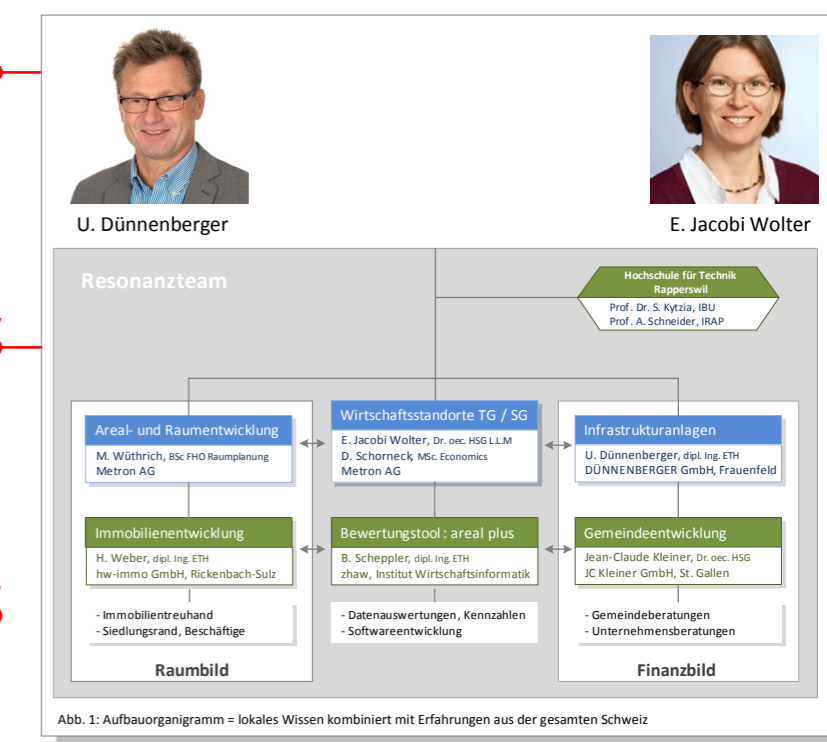


Abb. 1: Aufbauorganigramm = lokales Wissen kombiniert mit Erfahrungen aus der gesamten Schweiz




Abb. 3: Stärkung der «Oberlandstadt» Amriswil – Arbon – Romanshorn in der Agglomeration St. Gallen → = Basisstrategie Funktionszuweisung in der Region?

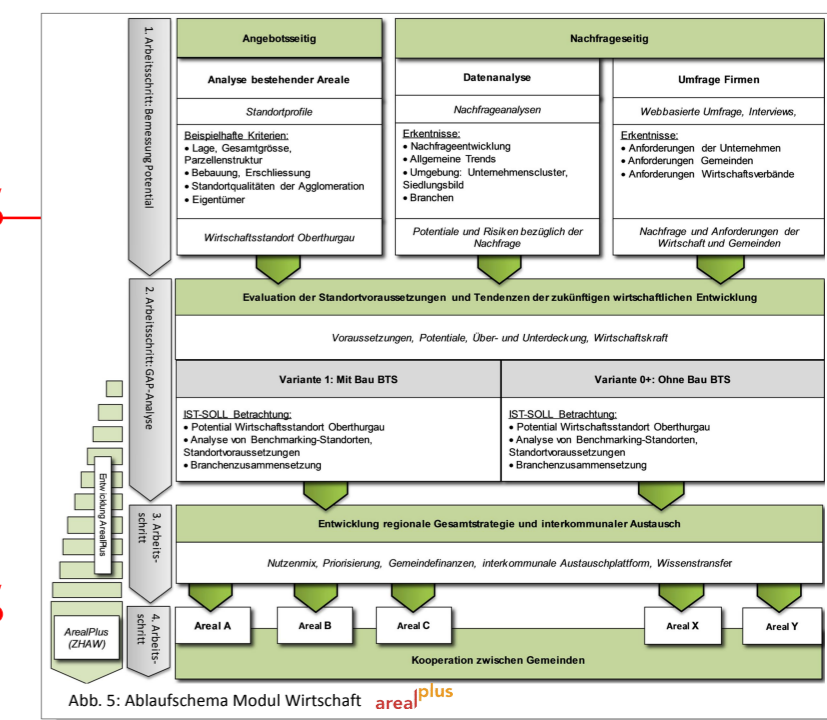


Abb. 5: Ablaufschema Modul Wirtschaft arealplus